

R O M Â N I A
JUDETUL VASLUI
COMUNA BĂCANI
CONSILIUL LOCAL

HOTĂRÂREA NR.43 din 24.06.2020

privind dezmembrarea unui lot de teren Cc avand numar cadastral 72201 in suprafata totala de 17091 mp in 17 loturi, apartinand domeniului privat al comunei Bacani

având în vedere:

- referatul de aprobare a domnului primar Stoica Vasile la proiectul de hotarare ;
- Referatul de specialitate al compartimentului Urbanism înregistrat la Primăria Băcani
- Raportul de avizare al Comisiei de specialitate a Consiliului Local Băcani;
- extrasul de plan cadastral de carte funciara a imobilului in suprafata de 17091 mp,
- Prevederile Legii cadastrului și publicității imobiliare nr.7/ 13.03.1996, republicată, cu modificările și completările ulterioare;
- Hotararea de Consiliu Local nr. 20/29.03.2019 privind dezmembrarea a trei loturi de teren Cc in suprafata totala de 72852 , in loturi de cate 1000 mp fiecare, apartinand domeniului privat al comunei Bacani
- Prevederile art. 155 alin. (5), lit."e" și art. 129 alin.1si 2 lit. c din OUG nr. 57 / 2019, privind Codul Administrativ, cu modificările și completările ulterioare,

**CONSILIUL LOCAL AL COMUNEI BĂCANI, JUDEȚUL VASLUI;
HOTĂRĂȘTE:**

Art.1. Se aprobă dezmembrarea unui lot de teren Cc avand numar cadastral 72201 in suprafata totala de 17091 mp in 17 loturi, apartinand domeniului privat al comunei Bacani.

Art.2. Reprezentarea grafică a celor 17 loturi de teren este evidențiată în planul de amplasament si delimitare a imobilului anexată la prezenta hotărâre.

Art.3. Prezenta hotărâre se va aduce la cunoștință publică prin afișare la sediul Primăriei comunei Băcani și pe site-ul propriu www.comunabacani.ro

Art.4. Prezenta hotărâre va fi comunicată prin grija secretarului comunei Băcani, Primarului comunei Băcani și compartimentului Urbanism, în vederea aducerii la îndeplinire.

PRESEDINTE DE SEDINȚĂ
GHERGHESCU FLORINEL



Contrasemnează
Secretar comuna Băcani
Băncianu Alina



Oficiul de Cadastru și Publicitate Imobiliară VASLUI
Biroul de Cadastru și Publicitate Imobiliară Barlad
 Adresa: Localitate: Barlad, Str. Cetatea de Pamant, nr.4, et.1, cod postal 731049

Nr.	62938
Ziua	05
Luna	12
Anul	2019

REFERAT DE ADMITERE

(Dezmembrare imobil)

Domnului/Doamnei UAT BACANI
 Domiciliul Loc. Bacani, Jud. Vaslui, Primaria Comunei Bacani

Referitor la cererea inregistrată sub numărul **62938** din data **05-12-2019**, vă informăm:

Imobilul situat in Jud. Vaslui, UAT Bacani avand numarul cadastral 72201 a fost dezmembrat in imobilele:

- 1) **73030** situat in Jud. Vaslui, UAT Bacani avand suprafata măsurată 1000 mp;
- 2) **73031** situat in Jud. Vaslui, UAT Bacani avand suprafata măsurată 1000 mp;
- 3) **73032** situat in Jud. Vaslui, UAT Bacani avand suprafata măsurată 979 mp;
- 4) **73033** situat in Jud. Vaslui, UAT Bacani avand suprafata măsurată 977 mp;
- 5) **73034** situat in Jud. Vaslui, UAT Bacani avand suprafata măsurată 963 mp;
- 6) **73035** situat in Jud. Vaslui, UAT Bacani avand suprafata măsurată 918 mp;
- 7) **73036** situat in Jud. Vaslui, UAT Bacani avand suprafata măsurată 993 mp;
- 8) **73037** situat in Jud. Vaslui, UAT Bacani avand suprafata măsurată 1000 mp;
- 9) **73038** situat in Jud. Vaslui, UAT Bacani avand suprafata măsurată 1027 mp;
- 10) **73039** situat in Jud. Vaslui, UAT Bacani avand suprafata măsurată 1012 mp;
- 11) **73040** situat in Jud. Vaslui, UAT Bacani avand suprafata măsurată 1145 mp;
- 12) **73041** situat in Jud. Vaslui, UAT Bacani avand suprafata măsurată 1068 mp;
- 13) **73042** situat in Jud. Vaslui, UAT Bacani avand suprafata măsurată 1000 mp;
- 14) **73043** situat in Jud. Vaslui, UAT Bacani avand suprafata măsurată 1009 mp;
- 15) **73044** situat in Jud. Vaslui, UAT Bacani avand suprafata măsurată 1000 mp;
- 16) **73045** situat in Jud. Vaslui, UAT Bacani avand suprafata măsurată 1000 mp;
- 17) **73046** situat in Jud. Vaslui, UAT Bacani avand suprafata măsurată 1000 mp;

Certific că informațiile din prezentul extras sunt conforme cu datele din planul cadastral de carte funciară al OCPI VASLUI la data: 13-12-2019.

Situația prezentată poate face obiectul unor modificări ulterioare, in condițiile Legii cadastrului și a publicității imobiliare nr. 7/1996, republicată, cu modificările și completările ulterioare.

Inspector
Razvan Rimboi

OFICIUL DE CADASTRU ȘI PUBLICITATE IMOBILIARĂ VASLUI
 Inspector RĂZVAN RIMBOI RĂZVAN RĂZDĂLIN
 Inspector cadastru

13. DEC. 2019



Oficiul de Cadastru și Publicitate Imobiliară VASLUI
Biroul de Cadastru și Publicitate Imobiliară Barlad

Localitate: Barlad, Str. Cetatea de Pamant, nr.4, et.1, cod postal 731049

Nr.cerere	62938
Ziua	05
Luna	12
Anul	2019

Extras de Plan Cadastral de Carte Funciară
pentru
Imobil număr cadastral 72201 / UAT Bacani

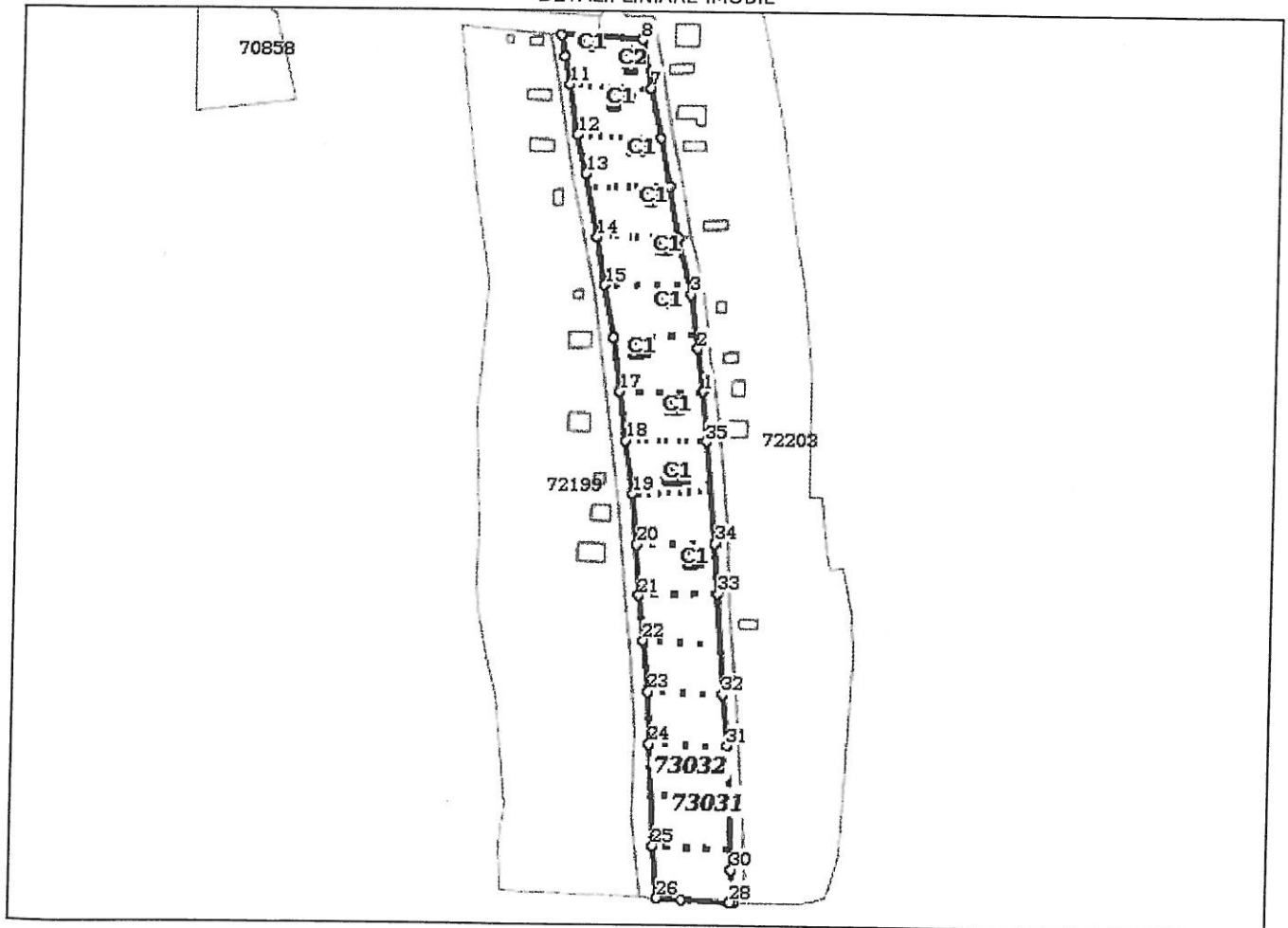
TEREN extravilan
Adresa: Jud. Vaslui

Comuna/Oraș/Municipiu: Bacani


Nr. cadastral	Suprafața	Observații / Referințe
72201	17091	

* Suprafața este determinată în planul de proiecție Stereo 70.

DETALII LINIARE IMOBIL



**Incadrare in zonă
scara 1:5000**



Date referitoare la teren

Crt	Categoria de folosință	Intra vilan	Suprafața (mp)	Tarla	Parcelă	Observații / Referințe
1	arabil	NU	17.091	63	938	
	TOTAL:		17.091			

Date referitoare la construcții

Crt	Numar	Destinație construcție	Supraf. (mp)	Situație juridică	Observații / Referințe
1	72201-C1	construcții anexa	21	Fara acte	Construcție anexa fara acte de proprietate
4	72201-C2	construcții de locuințe	61	Fara acte	Locuința fara acte de proprietate
5	72201-C3	construcții de locuințe	72	Fara acte	Locuința fara acte de proprietate
6	72201-C4	construcții de locuințe	52	Fara acte	Locuința fara acte de proprietate
7	72201-C5	construcții de locuințe	33	Fara acte	Locuința fara acte de proprietate
8	72201-C6	construcții de locuințe	38	Fara acte	Locuința fara acte de proprietate
9	72201-C7	construcții de locuințe	21	Fara acte	Locuința fara acte de proprietate
10	72201-C8	construcții de locuințe	72	Fara acte	Locuința fara acte de proprietate
11	72201-C9	construcții de locuințe	40	Fara acte	Locuința fara acte de proprietate
2	72201-C10	construcții de locuințe	93	Fara acte	Locuința fara acte de proprietate
3	72201-C11	construcții de locuințe	65	Fara acte	Locuința fara acte de proprietate

Lungime Segmente

1) Valorile lungimilor segmentelor sunt obținute din proiectie în plan.

Punct început	Punct sfârșit	Lungime segment (m)	Punct început	Punct sfârșit	Lungime segment (** (m)
1	2	21.386	2	3	27.057
3	4	28.753	4	5	25.931
5	6	24.346	6	7	25.238
7	8	24.495	8	9	40.16
9	10	10.715	10	11	14.069
11	12	25.14	12	13	19.709
13	14	31.854	14	15	24.094
15	16	26.406	16	17	26.99
17	18	24.579	18	19	26.711
19	20	25.248	20	21	25.14
21	22	22.246	22	23	25.636
23	24	25.859	24	25	50.106
25	26	25.77	26	27	12.268
27	28	24.465	28	29	1.674
29	30	16.127	30	31	61.305
31	32	25.259	32	33	49.891
33	34	24.946	34	35	50.62
35	1	24.915			

** Lungimile segmentelor sunt determinate în planul de proiecție Stereo 70 și sunt rotunjite la 1 milimetru.

*** Distanța dintre puncte este formată din segmente cumulate ce sunt mai mici decât valoarea 1 milimetru.

Pentru acest imobil există înregistrate următoarele documentații cadastrale neînscrise în cartea funciară:

Nr Crt	Numar cerere	Data cerere	Termen eliberare	Obiect cerere
1	62938	05.12.2019	13.12.2019	Dezmembrare/Comasare

Ca urmare a soluționării cererii nr. 62938 înregistrată la data de 05.12.2019, s-a propus dezmembrarea imobilului rezultând următoarele imobile:

Nr Crt	Identificator electronic	Suprafata (mp)	Adresa


Nr Crt	Identificator electronic	Suprafata (mp)	Adresa
1	73030	1000	Jud. Vaslui
2	73031	1000	Jud. Vaslui
3	73032	979	Jud. Vaslui
4	73033	977	Jud. Vaslui
5	73034	963	Jud. Vaslui
6	73035	918	Jud. Vaslui
7	73036	993	Jud. Vaslui
8	73037	1000	Jud. Vaslui
9	73038	1027	Jud. Vaslui
10	73039	1012	Jud. Vaslui
11	73040	1145	Jud. Vaslui
12	73041	1068	Jud. Vaslui
13	73042	1000	Jud. Vaslui
14	73043	1009	Jud. Vaslui
15	73044	1000	Jud. Vaslui
16	73045	1000	Jud. Vaslui
17	73046	1000	Jud. Vaslui

Certific că informațiile din prezentul extras sunt conforme cu datele din planul cadastral de carte funciară al OCPI VASLUI la data: 13-12-2019

Situația prezentată poate face obiectul unor modificări ulterioare, în condițiile Legii cadastrului și publicității imobiliare nr. 7/1996, republicată.

Consilier/Inspector de specialitate,

Razvan Rimboi


 OFICIUL DE CADASTRU ȘI PUBLICITATE IMOBILIARĂ VASLUI
 RĂZVAN RIMBOI RĂZVAN MĂDĂLIN

13. DEC. 2019