

HOTĂRÂREA NR. 33 din 27.04.2017

**privind reactualizarea "Planului de analiză și acoperire a riscurilor pe teritoriul
comunei Bacani**

Consiliul Local Bacani, întrunit în ședință ordinară la data de 27.04.2017
Văzând expunerea de motive a domnului primar precum și avizul comisiei de
specialitate,

Având în vedere Ordinul Ministrului Administrației și Internelor nr. 132/2007 pentru
aprobarea Metodologiei de elaborare a Planului de analiză și acoperire a riscurilor și a
Structurii-cadru a Planului de analiză și acoperire a riscurilor precum și prevederile art. 13
lit. a) din Legea nr. 307/2006 privind apărarea împotriva incendiilor, ale art.25 din Legea
nr.481/2004 republicată privind protecția civilă, ale Ordonanței de Urgență nr. 21 din 15
aprilie 2004 privind Sistemul Național de Management al Situațiilor de Urgență, ale
Ordinului Ministrului Administrației și Internelor nr. 1259/2006 pentru aprobarea Normelor
privind organizarea și asigurarea activității de înștiințare, avertizare, prealarmare și alarmare
în situații de protecție civilă, ale Hotărârii de Guvern nr. 372 din 18/03/2004 pentru
aprobarea Programului Național de Management al Riscului Seismic, ale Hotărârii de
Guvern nr. 804/2007 privind controlul asupra pericolelor de accident major în care sunt
implicate substanțe periculoase, ale Ordinului Ministrului Administrației și Internelor nr.
735/2005 privind evidența, gestionarea, depozitarea și distribuția ajutoarelor interne și
internaționale destinate populației în situații de urgență, ale Ordinului Ministrului
Administrației și Internelor nr. 1494/2006 pentru aprobarea normelor tehnice privind
organizarea și funcționarea taberelor pentru sinistrați în situații de urgență și Planul
județean de apărare împotriva inundațiilor, ghețurilor, secetei hidrologice, accidentelor la
construcții hidrotehnice și poluărilor accidentale pe cursuri de apă al Județului Vaslui
În temeiul prevederilor art. 36 alin.6 lit a punctul 8, art.45 din Legea nr.215/2001 privind
administrația publică locală, republicată, cu modificările și completările ulterioare,

CONSILIUL LOCAL AL COMUNEI BACANI, JUDEȚUL VASLUI

HOTĂRĂȘTE:

Art.1. Se aprobă Planul de analiză și acoperire a riscurilor al comunei Bacani,
conform anexei care face parte integrantă din prezenta hotărâre.

Art.2. Prezenta hotărâre va fi comunicată prin grija secretarului U.A.T., Instituției
Prefectului Vaslui pentru verificarea legalității, Primarului comunei Bacanii pentru aducerea
la îndeplinire, Inspectoratului pentru Situații de Urgență *Podul Inalt al județului Vaslui* și se
va aduce la cunoștința publică prin publicarea pe pagina de internet la adresa
www.ibanesti.ro



Contrasemnează
Secretar
BANCIANU ALINA



PLANUL DE ANALIZĂ ȘI ACOPERIRE A RISCURILOR PE TERITORIUL COMUNEI BĂCANI

CAPITOLUL I – DISPOZIȚII GENERALE

Secțiunea 1. – Definiție, scopuri, obiective

Definiție – Planul de analiză și acoperire a riscurilor, denumit în continuare PAAR, cuprinde riscurile potențiale identificate la nivelul comunei Bacani măsurile, acțiunile și resursele necesare pentru managementul riscurilor respective.

Scopuri – Scopurile PAAR sunt de a asigura cunoașterea de către toți factorii implicați a sarcinilor și atribuțiilor ce le revin premergător, pe timpul și după apariția unei situații de urgență, de a crea un cadru unitar și coerent de acțiune pentru prevenirea și gestionarea riscurilor generatoare de situații de urgență și de a asigura un răspuns optim în caz de urgență, adecvat fiecărui tip de risc identificat.

Obiectivele PAAR sunt :

- a) - asigurarea prevenirii riscurilor generatoare de situații de urgență, prin evitarea manifestării acestora, reducerea frecvenței de producere ori limitarea consecințelor lor, în baza concluziilor rezultate în urma identificării și evaluării tipurilor de risc, conform schemei cu riscurile teritoriale;
- b) – stabilirea concepției de intervenție în situații de urgență și elaborarea planurilor operative;
- c) – alocarea și optimizarea forțelor și mijloacelor necesare prevenirii și gestionării situațiilor de urgență.

Secțiunea a 2-a – Responsabilități privind analiza și acoperirea riscurilor

2.1 Planul de analiză și acoperire a riscurilor a fost întocmit în baza următoarelor prevederi legale:

- Legea nr. 307/2006 privind apărarea împotriva incendiilor, art.4, alin (1);
- O.U.G. nr. 21/2004 privind Sistemul Național de Management al Situațiilor de Urgență, art. 22;
- H.G. nr. 1492 / 2004 privind principiile de organizare, funcționarea și atribuțiile serviciilor de urgență profesionale, art.34, alin.(2);
- O.M.A.I. nr. 132/2007 pentru aprobarea Metodologiei de Elaborare a planului de analiză și acoperire a riscurilor și a Structurii-cadru a Planului de analiză și acoperire a riscurilor art.6, alin (1).

2.2 Structurile organizatorice implicate la întocmirea, actualizarea și punerea în aplicare a Planului de analiză și acoperire a riscurilor sunt următoarele instituții și structuri:

- consiliul local;
- comitetul local pentru situații de urgență;
- serviciul voluntar pentru situații de urgență;
- instituțiile și operatorii economici care sunt reprezentate în comitetul local pentru situații de urgență (Postul de poliție, cabinetul medical individual, cabinetul sanitar-veterinar).

2.3 Responsabilitățile instituțiilor și organizațiilor cu atribuții în domeniu se referă la:

- a) analiza riscurilor, întocmirea și actualizarea planului de analiză și acoperire a riscurilor;
- b) punerea în aplicare a planului de analiză și acoperire a riscurilor;
- c) pregătirea forțelor de intervenție și a populației;
- d) realizarea legăturilor necesare conducerii acțiunilor de protecție, intervenție și pentru cooperare;
- e) asigurarea resurselor umane, materiale și financiare necesare punerii în funcțiune a planului de analiză și acoperire a riscurilor.

Lista autorităților care au responsabilități în analiza și acoperirea riscurilor la nivelul comunei Bacani este prezentată în Anexa nr 1, iar atribuțiile acestora sunt detaliate în fișele din Anexa nr.2.

CAPITOLUL II - CARACTERISTICILE UNITĂȚII ADMINISTRATIV TERITORIALE

DESCRIEREA ZONEI DE COMPETENȚĂ

SECȚIUNEA I Amplasarea geografica si relief

Comuna Bacani este situata in partea de S-V a judetului Vaslui , fiind o comuna de gradul III , are in componenta 5 sate : Bacani , Drujesti , Suseni , Baltateni , Vulpaseni . Comuna este la 15 km. De Birlad si la 60 km. de resedinta de judet .

Comuna Bacani este strabatuta de piraietele : Ibana , Simila , Bogdana .

Comuna Bacani are o suprafata totală de 4950 ha din care :

- terenuri arabile 2831 ha;
- pășune 664 ha;
- fânețe 72 ha;
- vii 363 ha;
- păduri si tufarisuri 347 ha;
- ape 124 ha;
- drumuri 118 ha;
- curți și construcții 70 ha;
- neproductiv 310 ha;

Comuna Bacani este situată din punct de vedere fizico-geografic în partea centrală a Podișului Central Moldovenesc .

Relieful comunei Bacani este frământat, format din platouri versanți cu diferite grade de înclinare, văi, terase și șesuri.

În funcție de prezența teraselor, de substratul litologic și de înălțimea reliefului cu care se învecinează, versanții ce urmăresc principalele cursuri de apă nu sunt prea abrupti sau accidentați , au panta mai domoală.

Acești versanți sunt uniformi și afectați de eroziune moderată.

Solul predominant este cernoziomul mediu levigat .

Ponderea cea mai importantă între procesele de degradare o dețin fenomenele de pantă, eroziunea

SECȚIUNEA a II -a Caracteristici climatice

Temperatura medie anuală este de 9⁰C iar media anuală a precipitațiilor atmosferice este de 510,6 mm Hg, conform datelor de la Stația Meteo Bîrlad.

Deci, Comuna Bacani beneficiază de un climat continental.

Temperatura medie a lunilor de vară este de 19,3⁰C(temperatura suficientă pentru creșterea și dezvoltarea culturilor din zonă).

Vânturile bat din direcția NV, N, SE .

Astfel, vânturile ce bat dinspre NV și V aduc mase de aer cald , principala cauză a ploilor de mai-iunie.

Vânturile de la nord, ce bat iarna aduc mase de aer polar cu ger și zăpadă.

Inregistrari cu privire la cantitățile lunare și anuale ale precipitațiilor , precum și la valori maxime ale temperaturii pentru zona Bacani nu există .

Din punct de vedere hidrografic, teritoriul comunei Bacani aparține bazinului mijlociu-superior al Bîrladului.

Din punct de vedere geobotanic teritoriul comunei Zorleni se încadrează în zona de silvostepă.

Vegetația lemnoasă este reprezentată de păduri de foioase, în care predomină stejarul, frasinul, carpenul, salcîmul, teiul.

Acțiunea interdependentă a factorilor pedogenetici a condus la formarea unui inveliș diversificat de soluri.

Relieful, roca, apele și condițiile bioclimatice introduc o mare diversitate în condițiile de pedogeneză ce condiționează formarea solurilor.

În urma cartării efectuate pe raza comunei Bacani au fost diferențiate următoarele tipuri de sol cu subtipurile caracteristice.


Aceste tipuri sunt:

- cernoziom
- cernoziom cambic
- sol cenușiu
- sol aluvial (pondere mică)
- sol nisipos (pondere mică)

Disponerea tipurilor de sol respectă fidel configurația reliefului, densitatea și adâncimea fragmentării acestuia dar și unele particularități locale (litologie, apa freatică) etc.

Comuna Bacani se învecinează cu următoarele localități :

- la Nord- comunele : Al. Vlahuta , Ibanesti si Bogdanita
- la Sud – comuna Zorleni ;
- la Est-comunele : Bogdanesti , Banca și Zorleni;
- la Vest – comuna Perieni.



Secțiunea a III-a Reteaua hidrografica

- Reteaua hidrografica de la nivelul comunei Bacani este formata din :
- cursurile de apa care strabat comuna sunt : IBANA , MINZATEL , BOGDANA si SIMILA .
 - torenti : ripa MOLDOVANU , ripa IUGA , ripa BALACENI , ripa BURDUHOASA , ripa MUNTENCII , ripa BUDAI , ripa BISERICA SUSENI , torent CIMITIR VULPASENI , torent BIGU .
 - lacul de acumulare RIPA ALBASTRA care ocupa o suprafata de 100 ha din teritoriul comunei cu un volum de 1 500 000 mc. (variabil) .

Torentii si cursurile de apa care strabat comuna pun in pericol in caz de precipitatii crescute peste limita normala un numar de 57 case , 74 anexe gospodaresti si 187 de persoane

In satul Drujesti , in caz de ploi torentiale sint afectate un numar de 7 anexe gospodaresti si un numar de 16 persoane .

In satul Bacani , in caz de ploi torentiale sint afectate un numar de 15 case , 19 anexe gospodaresti si un numar de 47 persoane .

In satul Baltateni , in caz de ploi torentiale sint afectate un numar de 9 case , 9 anexe gospodaresti si un numar de 33 persoane .

In satul Vulpaseni , in caz de ploi torentiale sint afectate un numar de 11 case , 13 anexe gospodaresti si un numar de 36 persoane .

In satul Suseni, in caz de ploi torentiale sint afectate un numar de 22 case , 26 anexe gospodaresti si un numar de 55 persoane .

Toate cursurile de apa se varsa in lacul de acumulare Ripa Albastra

Secțiunea a IV-a Populatie


La nivelul comunei Bacani populatia este de 3093 persoane dupa ultimul recensamânt.

Nr. crt	Satul	Populatia		Pe categorii de virsta					
		M	F	0-10	10-20	20-35	35-50	50-75	Peste 75
1	Bacani	678	617	184	227	313	293	179	95
2	Baltateni	183	162	77	63	42	68	50	45
3	Drujesti	229	224	52	65	86	124	65	61
4	Suseni	221	235	58	68	77	86	109	58
5	Vulpaseni	118	137	21	32	60	38	83	21

Natalitate la nivelul comunei este in medie de 25 -30 copii pe an , iar natalitatea cea mai ridicata a fost inregistrata in anul 2005 cind s-au inregistrat 35 nasteri . Mortalitatea este in medie de 20-25 decese pe an .

Populatia este concentrate mai mult in satele Bacani , Drujesti si Suseni . In satele Baltateni si Vulpaseni populatia este mai rasfirata .

Religia predominanta la nivelul comunei este cea ortodoxa , pe langa cele doua culte , penticostali si crestini dupa evanghelie .



Secțiunea a V-a Cai de transport

Caile de transport la nivelul comunei sunt concretizate in drumuri judetene si drumuri satesti .

Lungimea drumurilor judetene este de 18.50 km. din care 14.50 km. asfalt strabat satele : Bacani , Vulpaseni si Suseni facind legatura cu Alexandru Vlahuta , respective Comuna Ibanesti . Pe aceste drumuri se gasesc 5 poduri si 10 podete .

4.5 km. de drum judetean este pietruit , strabate satele Bacani si Baltateni si face legatura cu comuna Bogdanita . Se afla amplasate pe acest drum 3 poduri si 2 podete

Lungimea drumurilor satesti este de 8 km. strabatind satele :Drujesti , Bacani , Suseni , Vulpaseni fiind pietruite in proportie de 85 % . Se afla amplasate pe aceste drumuri 3 poduri si 8 podete .

Secțiunea a VI –a Dezvoltare economica

Sectorul primar al economiei comunei Bacani il constituie agricultura care ocupa o pondere insemnata , prin cultivarea terenurilor agricole aflate , in intravilan si in extravilan . este de mentionat si preocuparea privind cresterea animalelor , indeosebi a ovinelor si caprinelor , in satul Bacani chiar daca s-a constientizat in rindul crescatorilor de animale faptul ca imasul aferent satului nu este indestulator .

La nivelul comunei Bacani economia se concretizeaza in ocupatia locuitorilor de a creste animale si de a lucra pamintul . Pamintul care este lucrat de catre cetateni il au in proprietate, dar sunt si persoane fizice si juridice care au in arenda suprafete de teren .

S.C.FYNINVEST DK SRL cu sediul in comuna Zorlenii , judetul Vaslui , avind punct de lucru in comuna Bacani lucreaza in arenda suprafata de 157 ha teren pe care il cultiva cu griu , porumb , floarea soarelui , rapita , lucerna .

Alta societate S.C. Agromec S.A. Zorleni cu sediul in comuna Zorleni , avind punct de lucru in comuna Bacani lucreaza in arenda suprafata de 400 ha teren pe care il cultiva cu griu , porumb , floarea soarelui , rapita .

S.C.Dalex SRL cu sediul in Birlad lucreaza in arenda suprafata de 363 ha teren pe care il cultiva cu griu , porumb , floarea soarelui , rapita .

S.C.AGROEXPORT cu sediul in Birlad lucreaza in arenda suprafata de 50 ha teren pe care il cultiva cu griu , porumb , floarea soarelui , rapita .

S.C.INTERAGROALIMENT cu sediul in ZORLENI lucreaza in arenda suprafata de 300 ha teren pe care il cultiva cu griu , porumb , floarea soarelui , rapita .

S.C.ECO-SEM FRUCT SRL cu sediul in Birlad lucreaza in arenda suprafata de 41 ha teren plantat cu livada .

S.C. NICIMAN S.A . cu sediul in IASI lucreaza in arenda suprafata de 63 ha teren pe care il cultiva porumb , plante de nutret .

S.C.DACIA NOVA S.A. cu sediul in Birlad lucreaza in arenda suprafata de 40 ha teren pe care il cultiva cu griu , porumb , floarea soarelui , rapita .

Tot pe teritoriul Comunei Bacani S.C. Vinia Iasi cu sediul in Iasi administreaza suprafata de 318 ha vie nobila cea mai mare parte proprietatea societatii .

La dezvoltarea economica a comunei contribuie si S.C.Oleus SRL cu sediul in Bacani , avind ca obiect de activitate colectarea si prelucrarea semintelor de floarea soarelui de la cetatenii din comuna si din comunele invecinate , producind ulei de floarea soarelui dublu rafinat . Societatea a creat locuri de munca pentru 24 persoane acestea lucrind in doua schimburi . Societatea are silozuri pentru depozitarea cerealelor .

Mai functioneaza SC VANBET SRL cu sediul in comuna Banca , avind ca activitate cresterea puilor .

Unii cetateni tineri din comuna lucreaza pe timpul derularii investitiilor de alimentare cu apa si canalizare in satul Bacani la firmele care executa lucrarile .

Locuri de munca s-au creat si prin functionarea magazinelor infiintate in comuna .

La nivel de comuna isi desfasoara activitatea si proprietarii de tractoare si masini agricole (putini la numar) care efectueaza lucrari agricole cetatenilor din comuna.

Secțiunea a VII-a Infrastructuri locale

Institutiile care definesc infrastructura locala din punct de vedere socio- cultural sunt: primaria, biblioteca, scoala, biserica, politia.

Biblioteca functioneaza in sediul primariei, la etaj este condusa de personal angajat .

Numarul de carti existent in dotarea bibliotecii este de 5720 volume care acopera aproximativ toate domeniile de activitate .

Scoala si gradinita sunt reprezentate in toate satele din comuna .

Scoala cu clasele I-VIII Bacani are o suprafata de 520 mp., cu 12 sali avind utilitati instalatii electrice si incalzire centrala , apa curenta si canalizare .

Gradinita cu program normal Bacani are o suprafata de 192 mp. cu un numar de 4 incaperi avind ca utilitati instalatii electrice si incalzire cu sobe .

Scoala cu clasele I-IV Baltateni are o suprafata de 184 mp., cu 3 sali avind utilitati instalatii electrice si incalzire cu sobe . In aceasta cladire functioneaza si gradinita.



Scoala cu clasele I-IV Drujesti are o suprafata de 152 mp., cu 7 sali avind utilitati instalatii electrice , incalzire cu sobe si apa curenta . In aceasta cladire functioneaza si gradinita .

Scoala cu clasele I-IV Suseni are o suprafata de 321 mp., cu 6 sali avind utilitati instalatii electrice si incalzire cu sobe ,apa curenta . In aceasta cladire functioneaza si gradinita .

Scoala cu clasele I-IV Vulpaseni are o suprafata de 77 mp., cu o sala , avind utilitati instalatii electrice si incalzire cu sobe , momentan nu functioneaza .

Biserica ortodoxa este prezenta in comuna in fiecare sat . Mai exista si doua culte : penticostali si crestini dupa evanghelie .

Biserica ortodoxa din satul Bacani are o suprafata de 83 mp. avind ca utilitati energia electrica .

Biserica ortodoxa din satul Suseni are o suprafata de 103 mp. avind ca utilitati energia electrica .

Biserica ortodoxa din satul Vulpaseni are o suprafata de 120 mp. avind ca utilitati energia electrica .

Biserica ortodoxa din satul Drujesti are o suprafata de 76 mp. avind ca utilitati energia electrica .

Biserica ortodoxa din satul Baltateni are o suprafata de 82 mp. avind ca utilitati energia electrica .

La nivelul comunei este prezenta telefonie fixa – Romtelecom – de care beneficiaza majoritatea cetatenilor din toate satele comunei . Cetatenii au antene prin satelit .

Cetatenii sunt abonati la ziare locale si nationale .

In satul Bacani isi desfasoara activitatea cabinetul medical individual Dr. Dominte Elena , care are angajate 2 asistente din comuna , oferind serviciile la toti cetatenii care sunt trecuti la medicul de familie .

Dispensarul medical uman are o suprafata de 152 mp. cu 6 incaperi avind ca utilitati instalatii energie electrica ,incalzire cu sobe , apa curenta .

Functioneaza si un dispensar veterinar unde isi desfasoara activitatea un doctor veterinar si un tehnician , impreuna acopera serviciile pe toata comuna.

Dispensarul Medical veterinar are o suprafata de 280 mp.cu 7 camere avind ca utilitati instalatii electrice , incalzire centrala , apa curenta .

Sediul politiei este in satul Bacani , un sef de post si un ajutor facind cu bine fata fenomenului infraccional care este scazut .

Rețelele de utilitati de la nivelul comunei sunt concretizate in rețeaua electrica, fiind iluminate electric toate casele din comuna , precum si iluminatul public in parte. Beneficiaza de canalizare si apa curenta cetatenii din satul Bacani. Beneficiaza de apa curenta cetatenii satului Drujesti. Beneficiaza de apa curenta scolile: Drujesti si Suseni. Necesarul de apa al comunei este asigurat din puturi forate la mare adincime si din fintini. In satul Bacani sunt 147 fintini ,in satul Baltateni sunt 35 fintini , in satul Suseni sunt 30 fintin , in satul Drujesti sunt 4 fintini , in satul Vulpaseni sunt 21 fintini.

Rețelele de conducte magistrale care strabat comuna sun : magistrala de gaz metan prin sudul comunei in zona acumularii Ripa Albastra si rețelele de inalta tensiune care tranziteaza comuna .

Locurile de cazare si adunare a sinistratilor in caz de situatii de urgenta sunt incintele scolilor si gradinitelor din sate .



Sectiunea a 8-a Specific local

Comuna Bacani , incadrindu-se in zona centrala a Podisului Birlad si avind ca unica legatura cu societatea urbana DJ 245 catre municipiul Birlad ,este ferita de orice risc transfrontalier. Influențele care se pot manifesta sunt cele de ordin climatic ,dar si cele de ordin economic – toate legaturile comerciale si aprovizionarile cu produse alimentare si nealimentare facindu –se pe o singura ruta dinspre municipiul Birlad
-riscuri tranfrontaliere- nu este cazul

CAPITOLUL III – ANALIZA RISCURILOR GENERATOARE DE SITUAȚII DE URGENTĂ

Avind in vedere conditiile bio-pedo-climatice ale regiunii , precum si nivelul economiei existente la nivelul comunei , riscurile a caror identificare va permite cunoasterea mecanismelor si conditiilor de productie/manifestare a situatiilor de urgenta , amploarea si efectele posibile ale acestora , vor fi reperate cu usurinta .

Sectiunea 1. Analiza riscurilor naturale

- fenomene meteorologice preiculoase : furtuni , inundatii , tornade , seceta , inghet .

Inghetul in aer si la suprafata solului, ca fenomen meteorologic de risc, prezinta importanta, din punct de practic, in special pentru agricultura. Numarul mediu al zilelor cu temperature $< 0^{\circ} C$ (zile de inghet) variaza intre 140-145 zile.

Fenomenele de uscaciune si de seceta reprezinta unul din cele mai complexe fenomene meteorologice care afecteaza destul de frecvent si comuna Bacani. Cele mai secetoase sunt lunile mai si iulie, dar si in cursul perioadei ianuarie-martie si luna septembrie.

Tornadele sunt fenomene meteorologice dintre cele mai periculoase care nu se manifesta in zona de competent ape care o avem in analiza.

Furtunile sunt fenomene meteorologice generatoare de risc datorita faptului ca circulatia atmosferica reprezinta un factor dinamic si active. In regiunea in care este comuna Bacani predominante sunt vinturile de nord si sud-vest. Acestea insotite de precipitatii se pot amplifica fara a inregistra valori alarmante.

Grindina, fenomen atmosferic de risc, are declansare rapida si extindere locala. Numarul mediu anual de zile cu grindina variaza intre 0.5 si 3. Numarul mediu anual de zile cu fulger variaza intre 11 si 13, iar cel al manifestarilor electrice variaza intre 34 si 36 zile.

Referitor la fenomenele meteorologice inventariate pina in present , nu exista mentiuni cu privire la urmari negative rezultate ca urmare manifestarilor acestora .

Inundatiile reprezinta fenomenul meteorologic periculos si prezizibil din momentul in care se anunta ploi cu durata indelungata sau cu precipitatii cantitative ori in anotimpul de primavara cind se topeste zapada cazuta in cantitati mari.

1. Satul Bacani este strabatut de piriul Simila si ripa Burduhoasa si ripa Iuga afectind un numar de 15 case , 19 anexe gospodaresti si 47 persoane.
2. Satul Baltateni este strabatut de ripa Moldoveanu afectind un numar de 9 case , 9 anexe gospodaresti si 33 persoane.
3. Satul Drujesti este strabatut de piriul Simila si torentul ripa Budai afectind un numar de 7 anexe gospodaresti si 16 persoane.
4. Satul Suseni este strabatut de piriul Ibana si torentii Ripa Bisericii si Cimitir Vulpaseni afectind un numar de 22 case , 26 anexe gospodaresti si 55 persoane.
5. Satul Vulpaseni este strabatut de piriul Simila si torentul Bigu afectind un numar de 11 case , 13 anexe gospodaresti si 36 persoane.

Fortele si mijloacele avute la dispozitie pentru limitarea si inlaturarea urmarilor inundatiilor sunt 2 grupe de interventie dotate cu lopeti, o echipa de interventie cu cazmale si o echipa de interventie cu saci.

- Incendii de padure

Posibilitatea producerii incendiilor de padure este relative mica , cauzele limitindu-se la focul deschis lasat nesupravegheat , precum si la seceta indelungata insotita de canicula . Nu s-au inregistrat in raza de competenta nici un incendiu .

- Avalansele

Avalansele, fenomene care pot constitui sursa de risc natural , nu se manifesta in zona de competenta intrucit nivelul declivitatii terenului este scazut .

Inzapezirile din timpul iernii se produc pe D.J. 245 C -0.5 km intre satele Baltateni si Comuna Bogdanita , pe D.J 245 A -3 km intre Bacani si Suseni si pe D.J.245 B intre ramificatie D.J.245 A si satul Suseni . Fortele de interventie si mijloacele existente pentru dezapezire sunt grupele de interventie din fiecare sat care vor actiona cu lopeti, buldoexcavatorul comunei, cu tractorele particulare (7 in toata comuna).

- fenomene distructive de origine geologica

cutremure

Cutremurul de pamint este un fenomen care se produce la orice ora , indiferent de vointa omului . De regula , zona de competenta este supusa undelor provocate de cutremurele din zona seismica Vrancea care se propaga pe directia N-E – S-V .

Evaluarea constructiilor existente la nivelul comunei Bacani arata ca , in cazul unui cutremur cu magnitudinea de peste 7 grade pe scara Richter , aproximativ 75% din totalul constructiilor ar putea fi distruse datorita materialelor din care sunt construite (chirpici) , a lipsei fundatiei ori a vechimei , multe fiind construite intre 1920 si 1970 .

alunecari de teren

Alunecarile de teren - A8 pot aparea in satele Baltateni, cu suprafata 1.5 ha pasune Drujesti cu un numar de 5 locuinte posibil a fi afectate cu un numar de 20 persoane si satul Vulpaseni cu suprafata de 1.50 ha pasune. Alunecarile de teren au fost active ultima data intre anii 1974 , 1976 si 1978. Locurile de cazare disponibile pentru cazarea temporara a sinistratilor sunt Scoala Bacani pentru aproximativ 100 persoane, Scoala Drujesti pentru 30 persoane si celelalte scoli si gradinite.



Sectiunea a 2-a. Analiza riscurilor tehnologice

Accidente , avarii , explozii si incendii : industriale , de transport si depozitare produse periculoase, transporturi , nucleare

Datorita specificului zonei Bacani , care exclude existenta economiei industrializate, riscurile care se pot produce sunt reduse la transportul si depozitarea buteliilor pentru aragaz . De mentionat ca buteliile cu gaz sunt transportate la locul de desfacere cu auto special si sunt depozitate in rastele de fier .Evenimentele de risc pot fi rezultatul manipularii si exploatarei defectuase a produselor . Nu au fost inregistrate evenimente deosebite .

Pe raza comunei Bacani nu exista operatori economici care sa intre sub incidenta H.G. Nr. 95/2003 privind controlul activitatilor care prezinta pericole de accidente majore in care sunt implicate substante periculoase , tipurile de substante periculoase folosite in procesul de productie
poluare ape

Gradul de poluare a apelor curgatoare din zona de competenta este redus . Apele reziduale din gospodariile populatiei aflate de o parte si alta a piriurilor care trec prin satele componente ale comunei , deversate in albiile piriurilor , constituie o sursa de poluare a acestora .

prabusiri de constructii , instalatii sau amenajari

Nu exista constructii , instalatii sau amenajari de amploare in care sa isi desfasoare activitatea un numar insemnat de salariati si care sa constituie sursa de de risc in caz de prabusire .

esecul utilitatilor publice

Utilitatile publice vitale si de amploare la nivelul comunei Bacani sunt reseaua de energie electrica sic ea de telefonie fixa . Acestea asigura utilitatile publice catre locuitorii comunei . Furnizarea energiei electrice este continua , fara intreruperi majore . Telefonie fixa asigurata de Romtelecom . Instructiile publice din comuna – primaria , politia , scoala , dispensar uman –sunt dotate cu telefoane fixe .

caderi de obiecte din atmosfera sau din cosmos

Nu au fost inregistrate caderi de obiecte din atmosfera ori din cosmos.

munitie neexploadata

Riscul generat de munitia neexploadata sau nedezactivata ramasa din timpul conflictelor militare este foarte redus .



Sectiunea a 3-a . Analiza riscurilor

Imbolnaviri in masa epidemii

La nivelul comunei Bacani , serviciile medicale sunt asigurate de catre medicul de familie care isi are cabinetul in comuna. In conditiile socio- economice din ziua de azi, epidemiile la nivelul comunei bacani nu pot fi declansate decit in ipostaza concurentei si declansarii si a altor fenomene periculoase: cutremure de proportii, calamitati naturale, izolarea regiunii. In comuna nu exista spitale de boli contagioase, laboratoare de analize epidemiologice sau colonii de muncitori.

epizootii, zoonoze

Datorita numarului mare de animale concentrate in zone destul de restrinse exista riscul aparitiei unor epizootii sau zoonoze , principala cauza locala identificata putind fi neacordarea tratamentelor veterinare recomandate. Sursele potentiale de izbucnirea unor epizootii sint si cele declansate la nivel national, cum ar fi gripa aviara sau pesta porcina .

Sectiunea a 4-a . Analiza riscurilor de incendiu

Probabilitatea producerii incendiilor este scazuta , intrucit fondul construit este destul de mic la nivelul intregii comune . Posibilitatea producerii incendiilor de padure este relative mica , cauzele limitindu-se la focul deschis precum si la seceta indelungata insotita de canicula . Nu s-au inregistrat , in raza de competenta , respective in padurile care sint in administrarea Ocolului Silvic nici un incendiu .

Sectiunea a 5-a . Analiza riscurilor sociale

Riscurile sociale se reduce doar la aglomerarile din preajma sarbatorilor cind se organizeaza discoteci sau baluri . Nu exista , pe raza comunei tirguri , festivaluri ori alte manifestari sociale cu afluenta mare de public.

Sectiunea a 6-a . Analiza altor tipuri de riscuri

Nu au fost semnalate alte tipuri de risc si interventii cu privire la descarcerari , asistenta medicala si transport medical , deblocari de persoane , evacuare a apei din subsolul cladirilor, salvari de animale .

Sectiunea a 7-a .Zone de risc crescut

Ca zone de risc crescut sunt considerate zonele inundabile și cele în care s-a produs alunecarilor de teren , cum au fost evidentiaste în Sectiunea 1 .



CAPITOLUL IV – ACOPERIREA RISCURILOR

Sectiunea 1. Concepția desfășurării acțiunilor de protecție – intervenție

Constă în stabilirea etapelor și fazelor de intervenție în funcție de evoluția probabilă a situației de urgență, stabilirea forțelor și mijloacelor necesare desfășurării activității de protecție și intervenție, luarea deciziei și transmiterea acesteia către structurile proprii și cele care cooperează.

Pentru protecția populației împotriva efectelor situațiilor de urgență, evitarea manifestării riscurilor, reducerea frecvenței de producere sau limitarea consecințelor acestora, Comitetul local pentru situații de urgență al comunei Bacani întreprinde următoarele acțiuni:

- a) monitorizarea permanentă a factorilor ce pot genera situații de urgență și transmiterea datelor la Centrul operațional al Inspectoratului pentru Situații de Urgență „ Podul Înalt” al județului Vaslui;
- b) activități preventive ale autorităților pe domenii de competență;
- c) informarea populației asupra pericolelor specifice comunei Bacani și asupra comportamentului de adoptat în cazul manifestării unui pericol;
- d) exerciții și aplicații.

Activitățile preventive planificate, organizate și desfășurate în scopul acoperirii riscurilor din comuna Bacani sunt:

- a) controale de prevenire;
- b) informarea preventivă;
- c) pregătirea populației;
- d) constatarea și sancționarea încălcărilor prevederilor legale;
- e) alte forme.

Sectiunea 2. Faze de urgență a acțiunilor

Intervenția în situații de urgență se realizează gradual în funcție de evoluția situației de urgență și de resursele la dispoziție, pe tipuri de riscuri și pe urgențe, astfel:

1. La cutremur

- a) în urgența I se execută următoarele:
 - cercetarea zonei afectate;
 - deblocarea căilor de acces;
 - căutarea și salvarea victimelor;
 - acordarea primului ajutor medical;
 - întreruperea alimentării cu energie electrică;
 - stingerea incendiilor.



- b) în urgența II se execută următoarele:
- continuarea operațiunilor din urgența I;
 - salvarea animalelor;
 - sprijinirea construcțiilor care amenință cu prăbușirea;
 - demolarea construcțiilor care nu mai prezintă siguranță în exploatare;
 - organizarea cazării, hrănirii și asistenței medicale pentru persoanele sinistrate.

2. La alunecări de teren

- a) în urgența I se execută următoarele:

- alarmarea;
- evacuarea populației;
- salvarea victimelor;
- cercetarea zonei afectate.

- b) în urgența II se execută următoarele:

- continuarea operațiunilor din urgența I;
- acordarea primului ajutor medical;
- salvarea animalelor;
- organizarea cazării, hrănirii și asistenței medicale pentru persoanele sinistrate.

3. La inundații

- a) în urgența I se execută următoarele:

- alarmarea,
- evacuarea populației;
- localizarea și limitarea efectelor;
- căutarea și salvarea victimelor;
- acordarea primului ajutor medical;

- b) în urgența II se execută următoarele:

- continuarea operațiunilor din urgența I;
- salvarea animalelor și bunurilor;
- organizarea cazării, hrănirii și asistenței medicale pentru persoanele sinistrate;
- stabilirea cauzei producerii și condițiile care au favorizat evoluția acestuia;
- stabilirea măsurilor ce urmează să fie efectuate după producerea evenimentului în vederea prevenirii apariției altor evenimente.

4. La riscul de transport

- a) în urgența I se execută următoarele:

- izolarea locului unde s-a produs accidentul;
- evacuarea populației din zona respectivă;
- salvarea victimelor;
- acordarea primului ajutor medical;

- b) în urgența II se execută următoarele:

- continuarea operațiunilor din urgența I;
- stingerea incendiilor;

- identificarea de itinerarii în vederea asigurării circulației;
- asistența medicală pentru persoanele rănite.



5. La poluarea apelor

- a) în urgența I se execută următoarele:
- localizarea și limitarea efectelor;
 - stabilirea cauzei producerii și identificarea factorilor care au produs poluarea;
- b) în urgența II se execută următoarele:
- continuarea operațiunilor din urgența I;
 - prevenirea factorilor care au produs poluarea.

6. La eșecul utilităților publice

- a) în urgența I se execută următoarele:
- întreruperea factorilor care au produs evenimentul (energie electrică, apă potabilă, rețelei de telefonie și cablu TV)
 - izolarea locului unde s-a produs accidentul;
 - evacuarea populației din zona respectivă;
 - salvarea victimelor;
 - acordarea primului ajutor medical.
- b) în urgența II se execută următoarele:
- continuarea operațiunilor din urgența I;
 - stingerea incendiilor;
 - asistența medicală pentru persoanele rănite.


7. În cazul riscurilor biologice

- a) în urgența I se execută următoarele:
- izolarea locului unde s-a produs evenimentul;
 - triajul persoanelor sau animalelor în vederea stabilirii celor afectate;
 - luarea de măsuri corespunzătoare în vederea opririi sau limitării extinderii acestui efect;
 - acordarea primului ajutor medical.
- b) în urgența II se execută următoarele:
- continuarea operațiunilor din urgența I;
 - evacuarea persoanelor care nu au fost afectate;
 - acordarea de asistență medicală persoanelor afectate și asistență sanitară veterinară animalelor afectate;

8. În cazul riscului de incendiu

- a) în urgența I se execută următoarele:
- izolarea locului în vederea extinderii acestuia;
 - întreruperea alimentării cu energie electrică;
 - îndepărtarea mijloacelor combustibile;
 - căutarea și salvarea victimelor;
 - acordarea primului ajutor medical;
 - stingerea incendiilor.
- b) în urgența II se execută următoarele:

- continuarea operațiunilor din urgență I;
- salvarea animalelor;
- acordarea de asistență medicală persoanelor afectate;
- întocmirea raportului de intervenție.



În situația în care posibilitățile Comitetului local pentru situații de urgență al comunei Bacani sunt depășite se solicită sprijinul Comitetului județean pentru situații de urgență în vederea intervenției forțelor specializate.

Secțiunea 3. Acțiunile de protecție-intervenție (forțe participante):

Pentru realizarea acestor operațiuni, C.L.S.U. al comunei Bacani dispune de următoarele forțe și mijloace:

- a) Serviciul Voluntar pentru Situații de Urgență, format din 25 membri voluntari;
- b) Postul de poliție Bacani ;
- c) Dispensarul Uman ;
- d) Dispensarul Veterinar ;

Secțiunea 4. Instruirea

Pregătirea autorităților și personalului cu atribuții în analiza și acoperirea riscurilor se execută conform planului anual de pregătire în situații de urgență avizat de Inspectoratul pentru Situații de Urgență „Podul Înalt” al județului Vaslui.

Secțiunea 5. Realizarea circuitului informațional-decizional și de cooperare

La nivelul Comitetului local pentru situații de urgență al comunei Bacani există următoarele mijloace destinate observării, măsurării, înregistrării, stocării și prelucrării datelor, specifice alarmării, notificării, culegerii și transmiterii informațiilor și deciziilor referitoare la prevenirea și gestionarea situațiilor de urgență:

- 1 sirenă electrică și 5 clopote;
- legături telefonice prin rețeaua fixă a Romtelecom și rețele mobile;

Schema fluxului informațional decizional în situații de urgență este prezentată în Anexa nr.9.

Resursele umane au fost detaliate la secțiunea III a capitolului IV, materialele sunt prezentate în anexa nr. 11, iar resursele financiare sunt variate, în funcție de posibilitățile anuale ale Consiliului Local Bacani .

Secțiunea 7. Zona de risc crescut – Nu este cazul

CAPITOLUL V. RESURSE UMANE MATERIALE ȘI FINANCIARE



Resursele umane materiale și financiare se asigură de către Consiliul Local al Comunei Bacani.

La nivelul comunei este înființat serviciul voluntar pentru situații de urgență compus dintr-un nr. de 25 persoane. De asemenea mai pot participa cetățenii din raza de producere a situației de urgență, serviciile voluntare din cadrul localităților învecinate și unitatea militară de pompierii din municipiul Bîrlad.

În bugetul local s-au prevăzut sume necesare pentru achiziționarea de materiale pentru prevenirea situațiilor de urgență .

CAPITOLUL VI. LOGISTICA ACȚIUNILOR

Se asigură de către Consiliul Local al Comunei Bacani , instituțiile publice și operatorii economici reprezentării în CLSU și de către instituțiile cu care CLSU cooperează.

Situația resurselor și stocurilor de materiale este prezentată în anexa nr.11.

Serviciul Voluntar pentru Situații de Urgență a localității Bacani prin Planurile de Intervenție va asigura sistemul de forțe și mijloace de intervenție în cazul producerii unei situații de urgență conform reglementărilor privind gestionarea tipurilor de riscurii. Pentru procurarea materialelor și echipamentelor necesare sunt necesare fonduri în valoare de 60.000 lei .

Forțele și mijloacele de intervenție sunt organizate și stabilite conform planurilor existente (plan de evacuare, plan de apărare împotriva inundațiilor și ghețurilor). Mai jos prezentăm mijloacele de intervenție:

1. Ale primăriei
 - 1 autoturism
 - 2 microbuze
 - 1 buldoexcavator
 - 1 motopompa

2. Ale populației care participă la intervenție atunci când sunt mobilizate :
 - 10 tractoare din care 6 cu remorci;
 - 1 autocamion ;
 - 60 mijloace hipo;
 - 15 autoturisme.



LISTA


**Autorităților și factorilor care au responsabilității in analiza și acoperirea riscurilor în
Comuna Bacani**


NR CRT	DENUMIRE AUTORITATE	COORDONATE AUTORITARE	PERSOANE DE CONTACT	ATRIBUȚII IN PAAR
1.	PRIMARIA BACANI	Localitatea Bacani Județul Vaslui	STOICA VASILE-PRIMAR Tel-0235429321 Fax- 0235429325 Mobil: MARGARINT CORNELIU - VICEPRIMAR Tel. BĂNCIANU ALINA - SECRETAR TEL.0235429321; 0741072776	FIȘA Nr.1
2.	SERVICIUL VOLUNTAR PENTRU SITUAȚII DE URGENȚĂ	Localitatea Bacani Județul Vaslui	Șef serviciu- MIHAILA PETRICA-Telefon: 0235/429321; Mobil- 0786404710	FIȘA Nr.2
3.	POSTUL DE POLIȚIE	Localitatea Bacani Județul Vaslui-	COROI MARIAN - Tel. Serv. 0235/429316 Tel. Mobil 0763675430	FIȘA Nr.3
4.	ȘCOLILE din BACANI DRUJESTI,SUSENI, VULPASENI, BALTATENI	Localitatea Bacani Județul Vaslui	DIRECTOR- GROSU ANTONETA Tel. 0235 429328	FIȘA Nr.4
5.	DISPENSARUL UMAN BACANI	Localitatea Bacani Județul Vaslui	-MEDIC-DOMINTE ELENA TEL.0235429323	FIȘA Nr.5
6.	DISPENSARUL VETERINAR BACANI	Localitatea Bacani Județul Vaslui	MEDIC VETERINAR PLETEA CATALIN Tel 0763978640	FIȘA Nr.6

ATRIBUȚIILE AUTORITĂȚILOR
ȘI RESPONSABILILOR CUPRINȘI ÎN PAAR.



AUTORITATEA PRIMARIA BACANI	
Monitorizarea permanentă a parametrilor hidrografici și transmiterea datelor la autoritățile competente.	Se măsoară cotele de creștere și se informează asupra atingerii valorilor critice.
Controlul preventiv al autorităților pe domenii de competență	Se controlează operatorii economicii și instituțiile în domeniul prevenirii situațiilor de urgență de 2 ori pe an și se informează organele ierarhice superioare despre neregulile și neclaritățile găsite.
Informarea preventivă a populației asupra pericolelor specifice de pe teritoriul comunei Bacani și asupra comportamentului de adoptat în cazul manifestării unui pericol.	Se informează populația din comună despre probabilitatea producerii unor situații de urgență pe raza de competență prin adunării cetățenești, pliante, afișe și prin membrii Serviciului Voluntar.
RESURSE NECESARE	
Monitorizarea permanentă a parametrilor hidrografici și transmiterea datelor la autoritățile competente.	-post pluviometric, mijloace de deplasare, post de observare, registre pentru confirmarea datelor monitorizării.
Controlul preventiv al autoritatilor pe domenii de competență.	-legislația în domeniul situațiilor de urgență -mijloace de deplasare
Informarea preventivă a populației asupra pericolelor specifice de pe teritoriul Comunei Bacani asupra comportamentului de adoptat în cazul manifestării unui pericol.	Planurile de intervenție în caz de situații de urgență. Plan de acoperire a riscurilor; Planuri de intervenție în caz de inundații; Pliante; Adunării cetățenești ; Afișe; Campanii informative.
INTERVENȚIE	
Alarmarea	La nivelul Comunei Bacani se realizează astfel: Sirena electrica Satul Bacani Clopote Biserici : Satul Bacani Satul Drujesti Satul Baltateni Satul Suseni Satul Vulpaseni Sau prin ori ce mijloace posibile

Acțiuni de căutare-salvare -deblocare	 <p>La nivelul Comunei Bacani se realizează cu echipe din cadrul SVSU. Primaria dispune de un autoturism pentru căutare cercetare, trusă medicală, pompă de apă, ajutor, motopompă, targe. Deblocarea căilor de acces. Scoaterea victimelor și acordarea primului ajutor.</p>
Asistenta medicală	La nivelul Comunei Bacani se realizează cu ajutorul cadrelor de la Dispensarul uman și a echipelor de intervenție din cadrul Serviciului Voluntar.
Acțiuni de îndepărtare a pericolului produs	Intervenția membrilor CLSU Intervenția membrilor Serviciului Voluntar cu grupe și echipe cu materialele din dotare. Înlăturarea cauzelor care au produs pericolul. Timp de intrare în acțiune
Acțiuni de limitare a consecințelor unui pericol	Intervenția Serviciului Voluntar cu membri acestuia și cu materialele din dotare în cel mai scurt timp în vederea prevenirii consecințelor ce ar putea apărea prin extinderea efectelor acestora. Monitorizarea factorilor care pot duce la declanșarea unui potențial pericol. Înștiințarea populației despre sau apariția unei posibile situații de urgență Participarea la evaluarea urmărilor situațiilor de Urgență și stabilirea cauzelor producerii acestora.



ATRIBUȚIILE AUTORITĂȚILOR
ȘI RESPONSABILILOR CUPRINȘI ÎN PAAR

SVSU AL COMUNEI BACANI	FIȘA NR.2
I. PREVENIREA RISCURILOR	
a. Monitorizarea permanentă a parametrilor hidrografici și a factorilor de risc ce pot genera situații de urgență și transmiterea datelor la autoritățile competente.	- se măsoară nivelul apei la unitățile pluviometrice de la nivelul comunei - se monitorizează factorii potențiali care pot genera sau agrava o situație de urgență (viteza de înaintare a alunecării de teren, focarele de infecție de epidemii sau epizootii).
b. Controlul preventiv al autorităților pe domenii de competență.	SVSU din comuna Bacani controlează operatorii economici, instituțiile publice și gospodăriile populației din zona de competență Pentru prevenirea situațiilor de urgență.
c. Informarea preventivă a populației asupra potențialelor pericole specifice la nivelul comunei Bacani și asupra comportamentului de adoptat în cazul manifestării unei situații de urgență	Se realizează prin pliante fluturași adunării cu cetățenii, tirguri la biserică și întâlniri cu cetățenii ori de câte ori se impune necesar
d. exerciții și aplicații	Membrii Serviciului Voluntar al Comunei Bacani participă la toate activitățile de pregătire planificate, pe specialități
II. RESURSELE NECESARE	
a. Monitorizarea permanentă a parametrilor hidrografici și a factorilor de risc ce pot genera situații de urgență și transmiterea datelor la unitățile competente	- post pluviometric , mijloace de deplasare, post de observare, registre pentru confirmarea datelor monitorizării
b. Controlul preventiv al autorităților pe domenii de competență	- legislația în domeniul situațiilor de urgență - mijloace de deplasare
c. Informarea operativă a populației asupra potențialelor pericole specifice de pe teritoriul Comunei Bacani și asupra comportamentului de adoptat în cazul producerii acestora	- pliante , afise - adunării și alte întâlniri
d. exerciții și aplicații	Se efectuează cu materialele din dotarea SVSU
III. INTERVENȚIE	
a. -alarmarea	- punerea în funcțiune a sistemelor de alarmare de la nivelul Comunei Bacani - alarmarea populației din satele componente ale Comunei prin ori ce fel de mijloace
b. acțiuni de căutare și salvare	- cercetarea zonei afectate - deblocarea căilor de acces - scoaterea victimelor și acordarea primului ajutor
c. acțiuni de îndepărtare a manifestării pericolului produs	Se execută acțiunea de izolare a zonei unde sa produs situația de urgență, lichidarea acesteia în timpul cel mai scurt, folosind procedurile specifice fiecărui tip de risc apărut la nivelul zonei de

d.acțiuni de limitare a consecințelor unui pericol	<p>competență.</p> <p>Intervenția pentru limitarea pericolului în cel mai scurt timp în vederea prevenirii consecințelor ce ar putea apărea prin extinderea acestuia.</p> <p>Participă la evaluarea urmărilor produse de situația de urgență și stabilește cauzele producerii acesteia.</p>
--	---





ANEXA 1
**ATRIBUȚIILE AUTORITĂȚILOR
 ȘI RESPONSABILITĂȚILE CUPRINSE ÎN PAAR**

POSTUL DE POLIȚIE BACANI	FIȘA Nr.3
PREVENIREA RISCURILOR	
a.monitorizarea permanent a factorilor de risc (sociali,transport, eșecul utilităților publice și descoperirea de muniție neexplodată) ce pot genera situații de urgență și transmiterea datelor la unitățile competente	Execută monitorizarea permanentă a factorilor de risc ce pot genera situații de urgență și transmite datele la IGP Vaslui și la ISUJ Vaslui
b.controlul preventiv al autorităților pe domenii de competență	Execută controlul preventiv în domeniile de competență pentru prevenirea situațiilor de urgență
c.informarea preventivă a populației asupra pericolelor specifice și asupra comportamentului de adoptat în cazul producerii unei situații de urgență	Informarea populației în vederea evitării producerii unei situații de urgență privind modul de acțiune la descoperirea elementelor de muniție neexplodată, sancțiunile ce se regăsesc în legislația din domeniul situațiilor de urgențe
d.exerciții și aplicații	Executarea misiunilor pentru buna desfășurare a exercițiilor și aplicațiilor Asigurarea asistenței de specialitate la exercițiile care includ accidente pe căile de comunicații și măsuri pentru restabilirea ordinii publice.
II.RESURSE NECESARE	
a.monitorizarea permanentă a factorilor de risc ce pot genera situații de urgență	Personalul Postului de Poliție Bacani Materiale pentru controlul și îndrumarea circulației
b.controlul preventiv al autorităților pe domenii de competență	Legislația în domeniul specific situațiilor de urgență
c.informarea preventivă a populației asupra pericolelor specifice din comuna Bacani	Popularizarea situațiilor de urgență produse, modul de rezolvare a acestora și a încălcării normelor legale în domeniul situațiilor de urgență. Utilizarea panoului de afișaj a pliantelor, aparaturii din dotare .
d.exerciții și aplicații	Asigură respectarea regulilor de acces în zonele de intervenție-carantină după caz utilizând materialele și tehnica din dotare.
III.INTERVENȚIE	
a.alarmarea	Se face prin ori ce fel de mijloace posibile
b.acțiuni de căutare și de salvare	Participă la cercetarea zonei unde sa produs o situație de urgență, deblocarea căilor de acces scoaterea victimelor și dirijarea circulației
c.acțiuni de îndepărtare a manifestării pericolului	Asigură respectarea restricțiilor impuse Luarea în evidență a persoanelor afectate-evacuate Dirijarea circulației și asigurarea ordinii publice
d.limitarea consecințelor unui pericol	Izolarea zonei în care sa produs pericolul Participarea la cercetarea cauzelor din care sa produs pericolul




ATRIBUȚIILE AUTORITĂȚILOR
ȘI RESPONSABILITĂȚILE CUPRINSE ÎN PAAR.

ȘCOLILE GENERALE DIN Com. BACANI	FIȘA Nr.4
I.PREVENIREA RISCURILOR	
a.-informarea preventivă a cadrelor didactice și elevilor asupra pericolelor specifice din comuna Bacani și asupra comportamentului de adoptat în cazul producerii unei situații de urgență	-desfășurarea temelor incluse în programele școlare -desfășurarea concursurilor de protecție civilă și pompieri etapa pe școală.
b.-exerciții și aplicații	-participarea elevilor din cadrul școlii la exerciții și concursuri sau în calitate de invitați la acestea
II.RESURSELE NECESARE	
a.-informarea preventivă a elevilor și cadrelor didactice despre iminenta apariție a unor pericole sau riscurii specifice la nivelul comunei Bacani și asupra comportamentului de urmat, adoptat în cazul apariției unui pericol	-temele de pregătire în situații de urgență pentru elevii din cadrul școlii; -pliante și afișe.
b.-exerciții și aplicații -asigură alarmarea S.V.S.U. Bacani și desfășoară acțiuni de îndepărtare a manifestării pericolului produs; -informează C.O.al CLSU Bacani despre producerea în sectorul de competență a unor situații de urgență în vederea întocmirii raportului de intervenție.	-materialele și echipamentele pe care le are în dotare școala, în funcție de situația de urgență pentru care se face exercițiul sau aplicația în locul stabilit pentru desfășurarea acesteia.



CABINET MEDICAL INDIVIDUAL	FIȘA Nr.5
I.PREVENIREA RISCURILOR	
a.monitorizarea stării de sănătate a populației pentru prevenirea apariției unor epidemii și instituirea restricțiilor specifice	-verificarea permanentă a stării de sănătate a populației mai ales în locurile cu număr mare de persoane și transmiterea datelor la Autoritatea de Sănătate Publică și Centrul Operațional al ISUJ Vaslui.
b.-informarea preventivă a populației asupra pericolelor specifice Comunei Bacani și asupra comportamentul de adoptat în cazul manifestării unui pericol	Informarea populației în vederea prevenirii apariției unor epidemii prin consultații, vaccinării pliante și ori ce fel de mijloace
c.exerciții și aplicații	Conducerea echipelor specializate în acordarea primului ajutor victimelor Pregătirea echipelor specializate din componența SVSU al comunei Bacani
II.RESURSELE NECESARE	
a.monitorizarea stării de sănătate a populației ,pentru prevenirea apariției unor epidemii și instituirea restricțiilor necesare	Personal medical mediu Aparatura medicală specifică Vaccinuri, medicamente
b.informarea preventivă a populației asupra pericolelor specifice comunei Bacani și asupra comportamentului de adoptat în cazul apariției unui pericol	Prin materiale informative care să prezinte principalele cauze de producere a unor epidemii, precum și măsurile de prim ajutor ce pot fi aplicate de fiecare persoană.
c.exerciții și aplicații	Materialele și echipamentele pe care le are în dotare Cabinetul Medical în funcție de situația pentru care se face exercițiul sau aplicația la locul stabilit pentru desfășurarea acesteia.
III.INTERVENȚIA	
a.asistența medicală	Acordarea primului ajutor medical victimelor Situațiilor de urgență în cel mai scurt timp Executarea triajului medical și expedierea victimelor cu afecțiuni grave la spital Acordarea asistenței medicale forțelor de intervenție
b. acțiuni de limitare a consecințelor unui potențial pericol	Efectuarea vaccinării împotriva pericolului produs Asigurarea condițiilor igienico-sanitare în locurile de evacuare și tabelele de sinistrații Analiza situației epidemiologice din zona afectată.



ATRIBUȚIILE AUTORITĂȚILOR

ȘI RESPONSABILITĂȚILE CUPRINSE ÎN PAAR

DISPENSARUL VETERINAR BACANI	FIȘA Nr.6
I.PREVENIREA RISCURILOR	
a.monitorizarea stării de sănătate a animalelor pentru prevenirea unor epizootii-zoonoze și instituirea restricțiilor specifice	Verificarea permanentă a stării de sănătate a animalelor, mai ales în locurile cu un număr mare de persoane și transmiterea datelor la DSV Vaslui și Centrul Operațional al ISUJ VASLUI.
b.informarea preventivă a populației asupra pericolelor specifice Comunei Bacani și asupra comportamentului de adoptat în cazul manifestării unui pericol	Informarea populației privind semnele care indică apariția unor boli grave la animale și a modului de acțiune în acest caz, prin afișe, întâlniri cu cetățenii sau alte mijloace
c.exerciții și aplicații	Participarea la exercițiile care includ un scenariu de apariție a unor epizootii Execută pregătirea forțelor de intervenție privind modul de acțiune pentru limitarea și înlăturarea efectelor unor epizootii /zoonoze
II. RESURSELE NECESARE	
a.monitorizarea stării de sănătate a animalelor, pentru prevenirea apariției unor epizootii și zoonoze și instituirea restricțiilor specifice	Personal medical mediu Aparatura medicală specifică Vaccinuri, medicamente
b.informarea preventivă a populației asupra pericolelor specifice comunei Bacani și asupra comportamentului de adoptat în cazul producerii unui pericol	Prin materiale informative care prezintă principalele cauze de producere a unor epidemii-zoonoze
c. exerciții și aplicații	Materialele și echipamentul pe care îl au în dotare în funcție de situația pentru care se face exercițiul sau aplicația
III.INTERVENȚIA	
a.asistența medicală	Acordarea asistenței sanitare veterinare în funcție de materialele de care dispune în cel mai scurt timp Asigurarea controlului sanitar veterinar în locurile afectate de situațiile de urgență și în taberele de sinistrități Instituirea restricțiilor de consum a alimentelor și a apei în funcție de situație.
b.acțiuni de limitare a consecințelor unui pericol	Efectuarea de vaccinări și prelevarea de probe pentru laborator Coordonarea acțiunilor de strângere a animalelor și a păsărilor moarte Executarea de măsuri de specialitate pentru înlăturarea pericolului și limitarea efectelor acestuia




TABEL

Cuprinzind obiectivele care pot fi afectate de producerea unei situații de urgență (seism, inundație, alunecării de teren sau accident tehnologic)

1. Școala Vulpaseni și Baltateni .
2. Gospodării 68 la inundații și 640 în caz de alte riscurii.

3



PLANURI
ȘI PROCEDURI DE INTERVENȚIE
EXISTENTE LA NIVELUL COMUNEI BACANI

Comitetul Local pentru Situații de Urgență de la nivelul Comunei Bacani are întocmite următoarele planuri de protecție și intervenție în funcție de tipurile de risc existente la nivelul localității:

- Plan de evacuare în situații de urgență;
- Plan de protecție și intervenție;
- Plan de apărare împotriva inundațiilor și înghețurilor;
- Plan de analiză și de acoperire a riscurilor.

JUDETUL VASLUI
PRIMARIA BACANI

ANEXA NR. 10



LOCURI

De evacuare în caz de urgență și dotarea acestora

În caz de urgență Comitetul Local pentru Situații de Urgență a stabilit următoarele locuri/ spații de evacuare după cum urmează: Localurile scolilor și gradinitelor de pe raza comunei Bacani și Sediul primăriei Bacani .



REGULI

De comportare în cazul producerii unei situații de urgență.

Învățarea semnelor de alarmare transmise prin sistemul managementului situațiilor de urgență;

Păstrarea calmului în ori ce împrejurare;

Deschiderea aparatelor de radio și televiziune, ascultarea informațiilor, buletinelor meteorologice, sfaturilor transmise de autoritățile în drept;

Folosirea telefoanelor numai pentru semnalarea situațiilor de urgență cum ar fi:

- incendii;
- inundații;
- alunecarii de teren;
- accidente majore;
- înzăpezirii;
- eșecul utilităților publice.

Asigurarea stocului de provizii necesare pentru a supraviețui câteva zile;

In caz de evacuare ar fi bine ca populația să se deplaseze în alte localități neafectate luând cu ea alimente și pentru a le folosi pe parcursul deplasării;

Luarea și păstrarea documentelor de identitate;

Medicamente necesare pentru membrii familiei și trusa de prim ajutor;

Respectarea măsurilor stabilite, îndrumările și comunicările organelor din cadrul situațiilor de urgență;

Intrarea cu foarte mare atenție în interiorul clădirilor ce au fost avariate sau slabite

din cauza slăbirii structurii de rezistență;

Neintrarea cu torte, luminării sau țigării aprinse în clădirile avariate sau care au fost distruse;

Nu se ating firele căzute la pământ;

Dacă se simte miros de gaze se deschid toate ușile și ferestrele se închide robinetul și se părăsește încăperea;

Neîmpiedicarea acțiunilor de intervenție;

Netransmiterea știrilor sau zvonurilor exagerate despre pagubele sau stricăciunile produse .

ÎNTOCMIT,
ȘEF SAU
MIHAILĂ PETRICĂ
BĂCANI
3
JUD. VASLUI